TRAJECTOIRE TERRITORIALE
CLIMAT AIR ÉNERGIE

Communauté de communes Coeur de Chartreuse

2023

Auvergne Rhône-Alpes
Énergie - Environnement

La Région
Auvergne-Rhône-Alpes

Ce document vous propose une sélection d'indicateurs utiles pour appuyer la définition de vos politiques de transition énergétique et écologique et en suivre les résultats, en particulier pour :

- déterminer une trajectoire avec les objectifs à atteindre en matière de production d'EnR,
- définir le chemin à parcourir,
- documenter les résultats.

FACTURE ÉNERGÉTIQUE

Densité de population (2020)

48,0 hab./km²

Population (2020)

17 067 hab.

Facture énergétique par type d'énergie, en k€

Coût de l'énergie consommée sur votre territoire

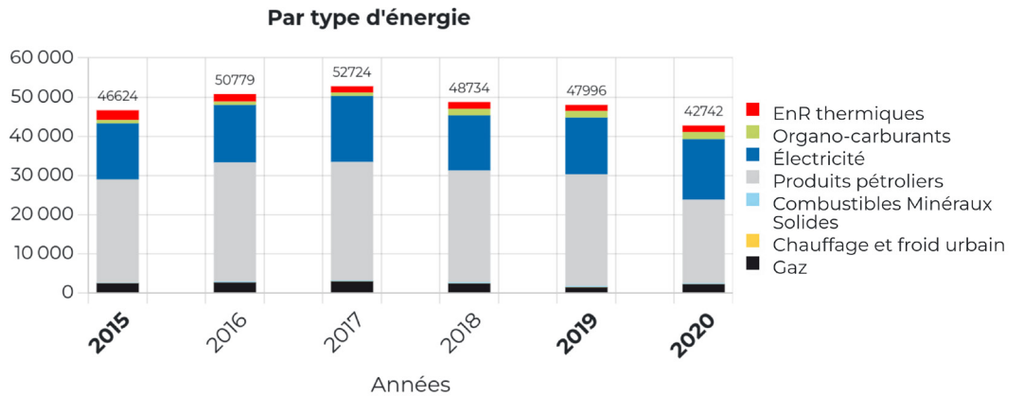

PART DES EnR DANS LA CONSOMMATION D'ÉNERGIE

18 %

Part estimée de production d'EnR
par rapport à la consommation d'énergie finale
de votre territoire en 2021 (e).

Évolution de la part des EnR dans la consommation d'énergie de votre territoire, en GWh

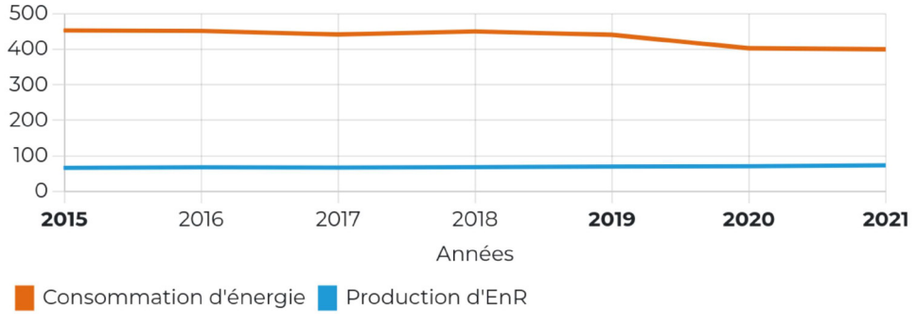

OBJECTIFS RÉGIONAUX DU SRADDET

Part des EnR dans la consommation d'énergie, en GWh

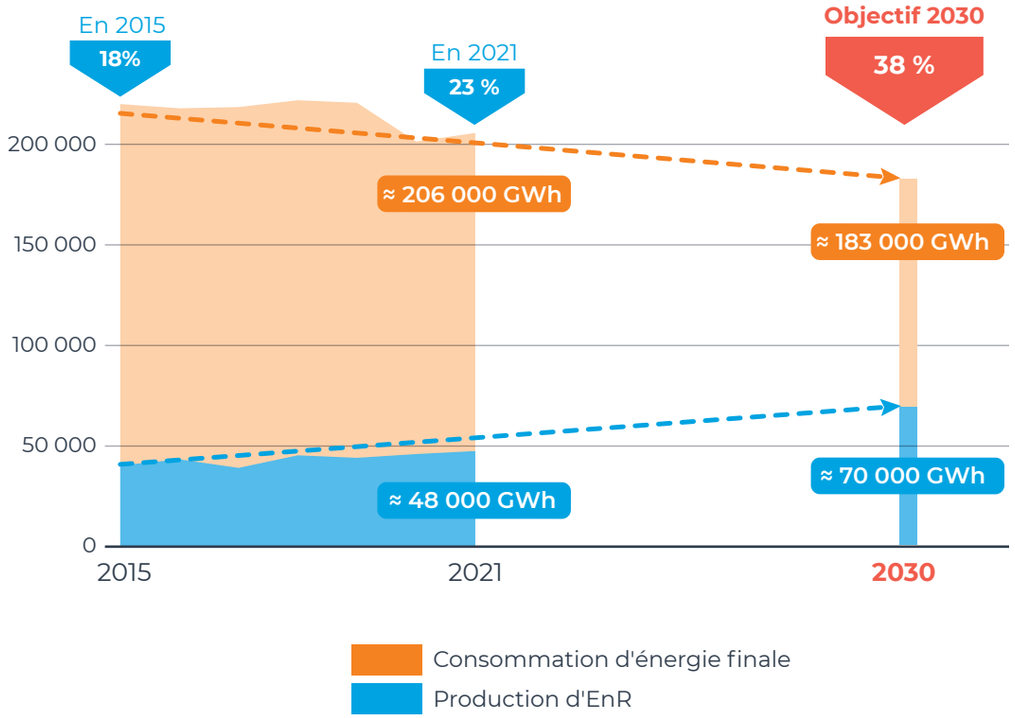

PRODUCTION D'EnR

Production d'EnR de votre territoire, par filière de production, en GWh

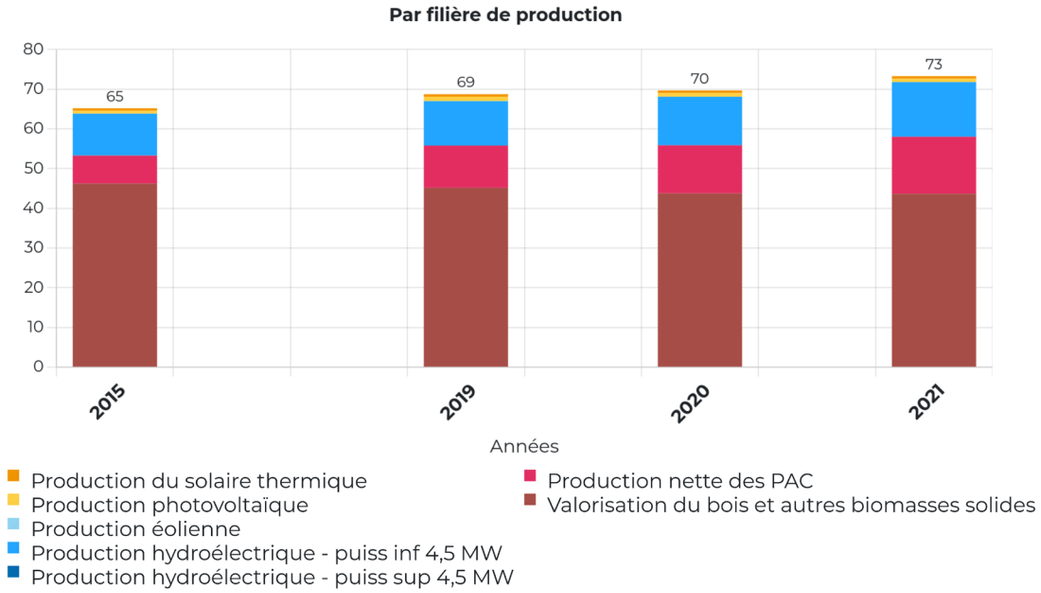

OBJECTIFS RÉGIONAUX DU SRADDET

Évolution de la production d'EnR, en GWh

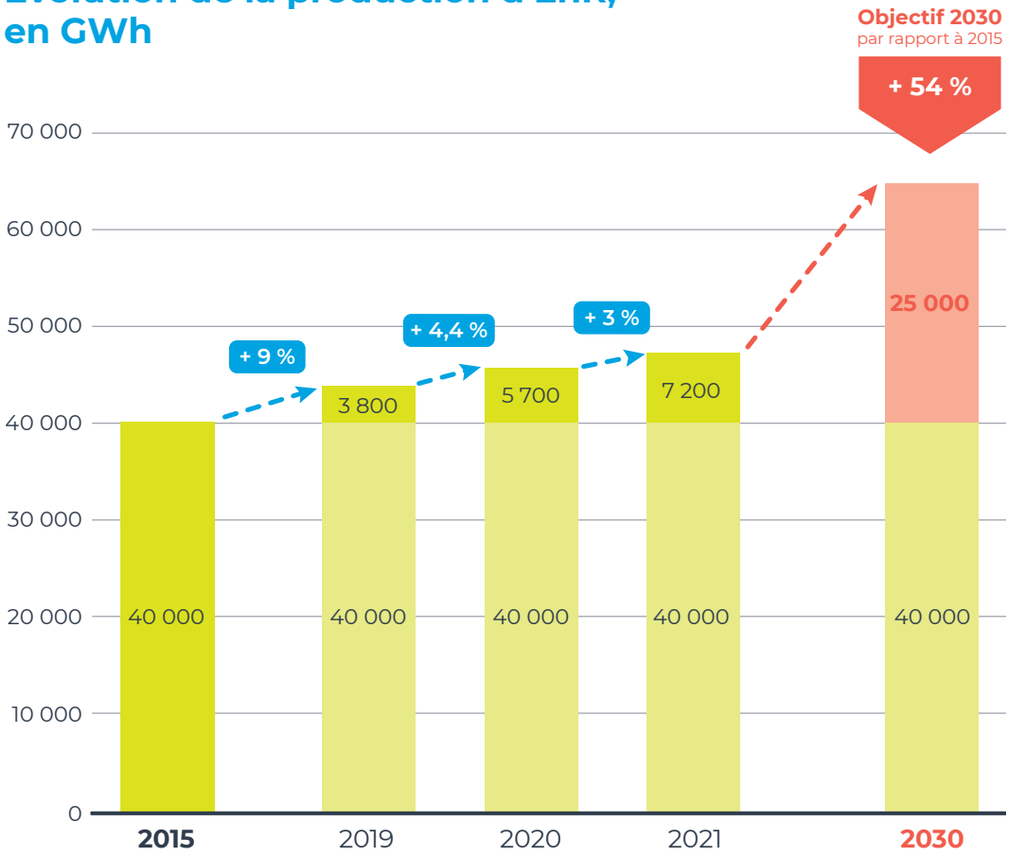

ZOOM SUR LE **SOLAIRE**

Production d'énergie solaire de votre territoire, en GWh

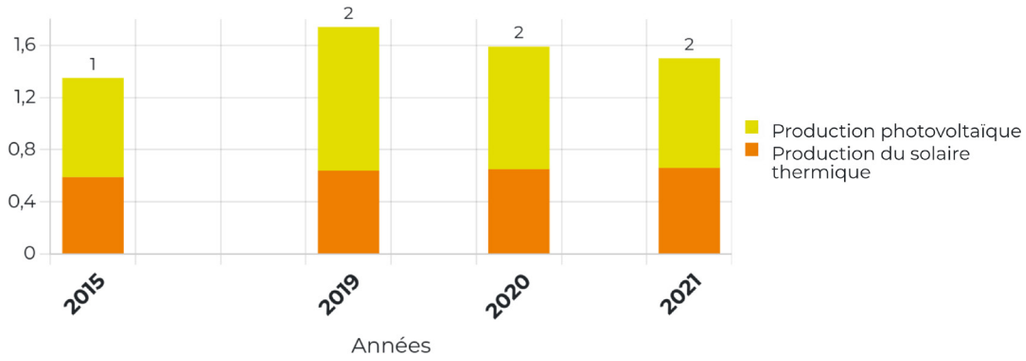

Potentiel solaire photovoltaïque

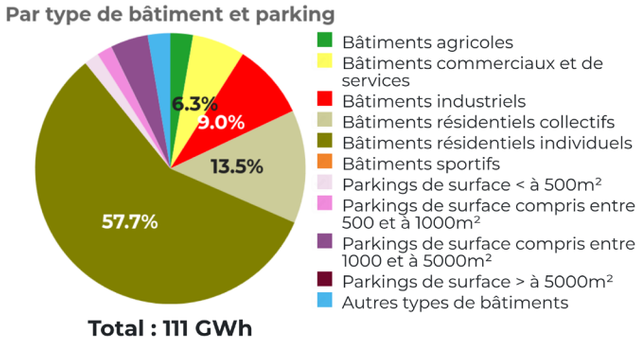

OBJECTIFS RÉGIONAUX DU SRADDET

Évolution de la production énergétique issue du solaire (photovoltaïque + thermique), en GWh

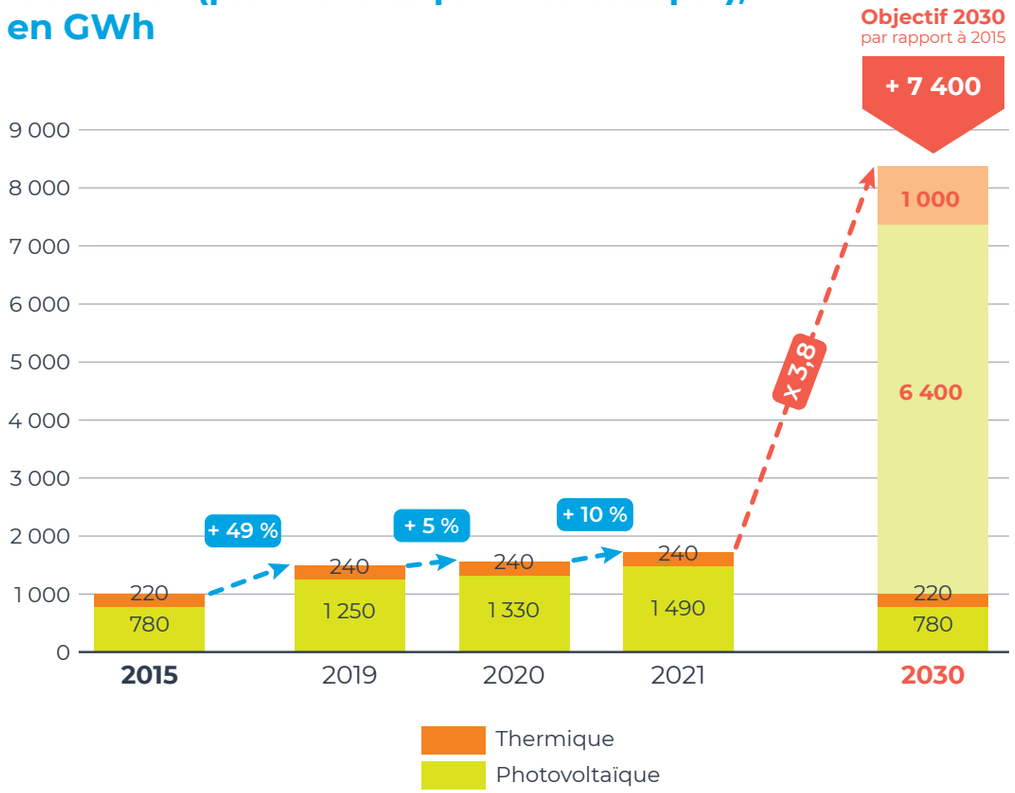

ZOOM SUR LA **MÉTHANISATION**

Production d'énergie issue de méthanisation de votre territoire, en GWh

Aucune production d'énergie à partir de méthanisation n'est disponible sur le territoire.

Potentiel de méthanisation

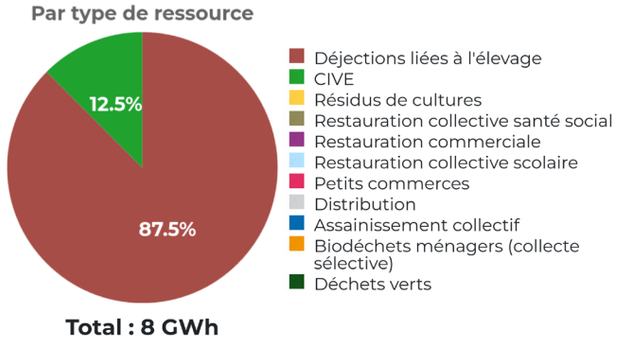

OBJECTIFS RÉGIONAUX DU SRADDET

Évolution de la production énergétique issue de la méthanisation, en GWh

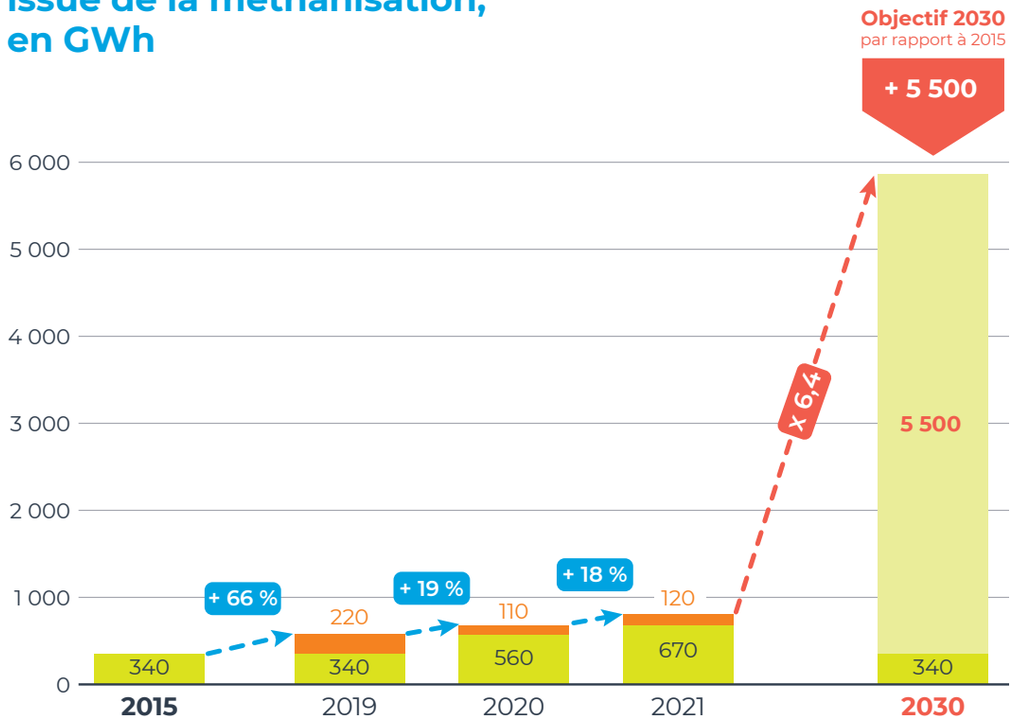

ZOOM SUR LE **BOIS ÉNERGIE**

Production d'énergie issue du bois de votre territoire, en GWh

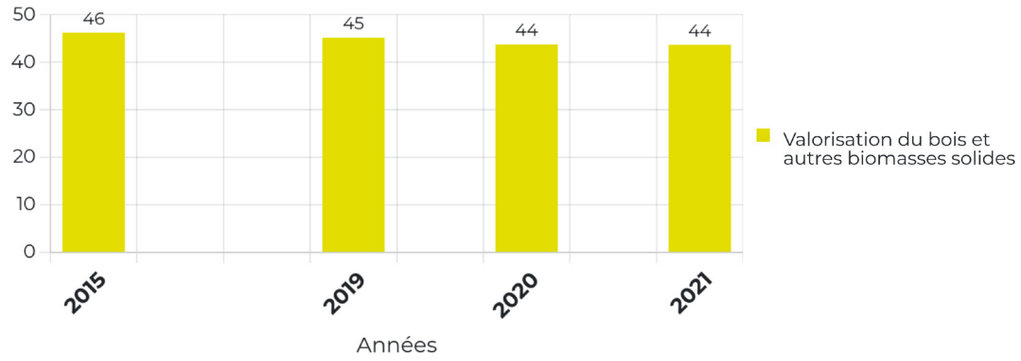

Potentiel bois : surfaces exploitables

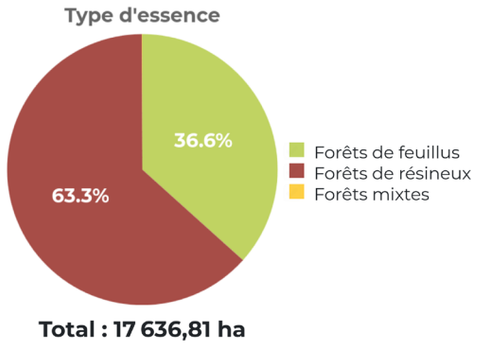

OBJECTIFS RÉGIONAUX DU SRADDET

Évolution de la production énergétique issue du bois, en GWh

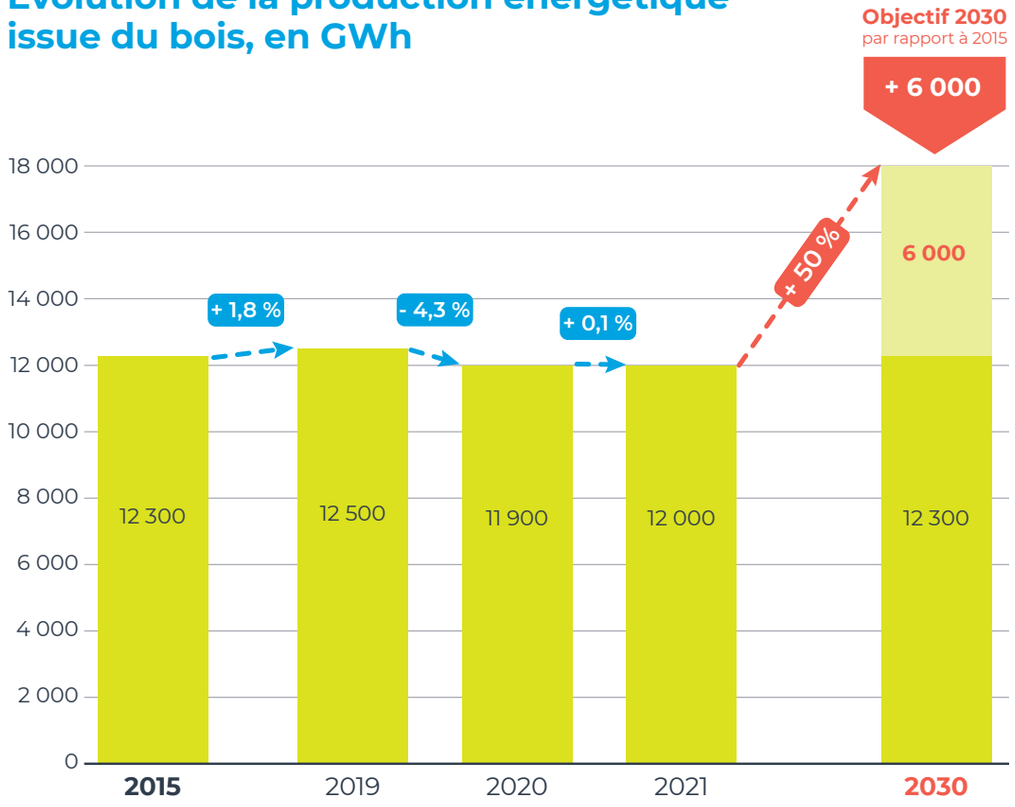

CONSOMMATION D'ÉNERGIE

Consommation d'énergie de votre territoire, en GWh

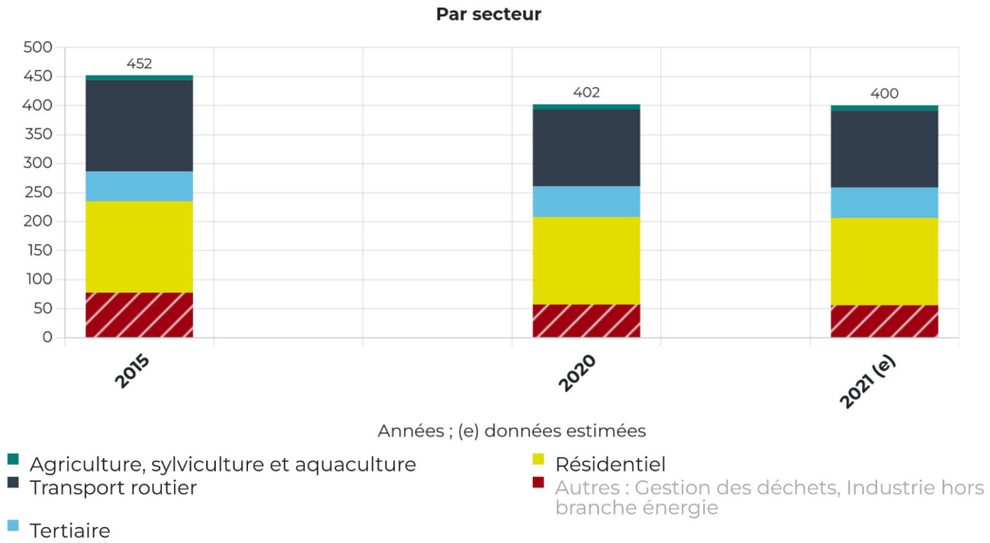

OBJECTIFS RÉGIONAUX DU SRADDET

Évolution de la consommation d'énergie, en GWh

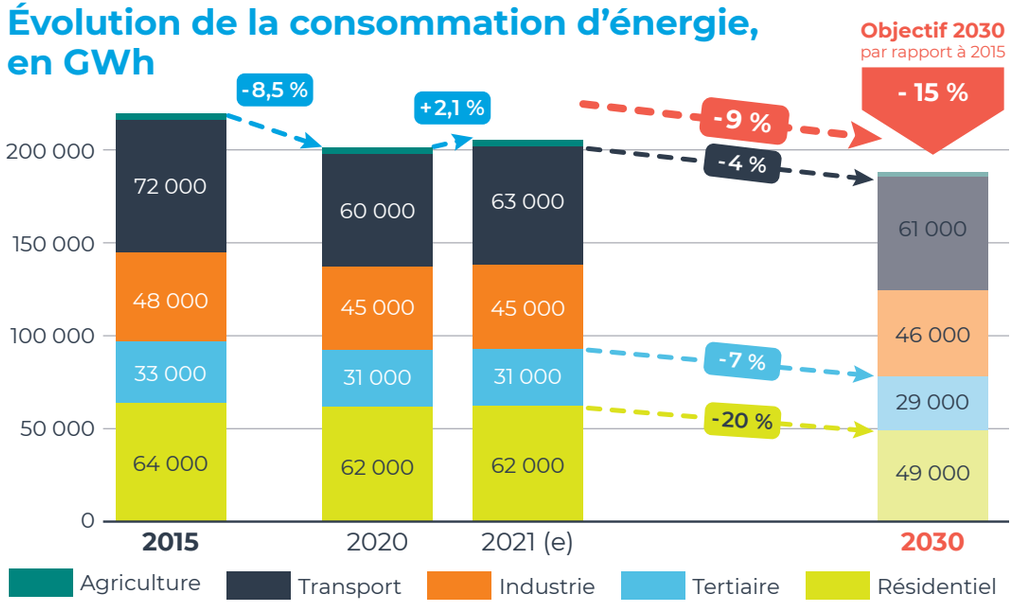

(e) = estimé

Secteur résidentiel, en GWh

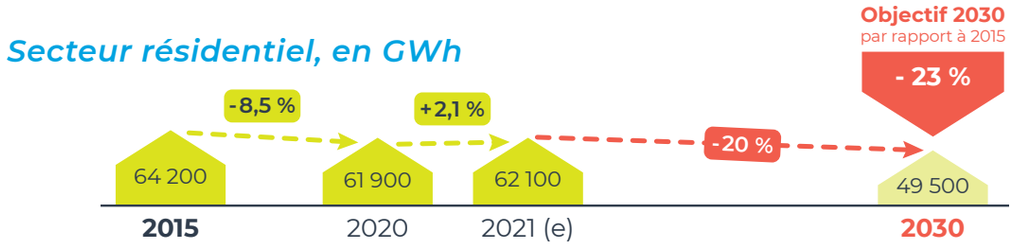

ÉMISSIONS DE **GAZ À EFFET DE SERRE**

Émissions de gaz à effet de serre de votre territoire par secteur, en milliers de tonnes équivalent CO_2

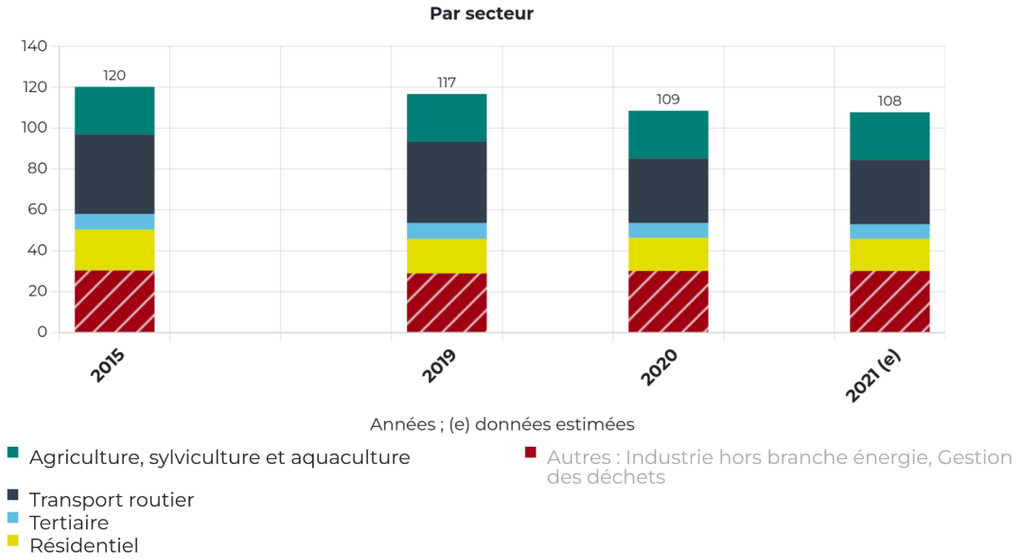

OBJECTIFS RÉGIONAUX DU SRADDET

Émissions de gaz à effet de serre, en milliers de tonnes équivalent CO_2

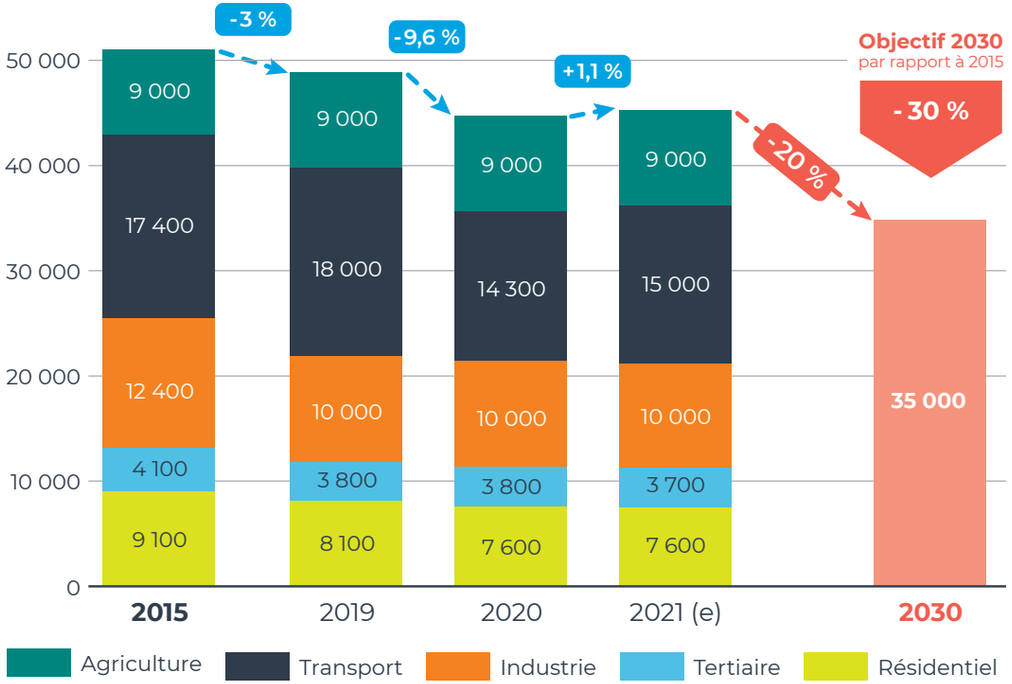

QUALITÉ DE L'AIR

Les polluants répertoriés sont les oxydes d'azote (NOx), les particules fines inférieures à 2,5 microns (PM2.5) et à 10 microns (PM10), le dioxyde de souffre (SO_2), les composés organiques volatils non méthaniques (COVNM) et l'ammoniac (NH_3).

Évolutions des émissions de polluants atmosphériques de votre territoire par secteur, en tonnes

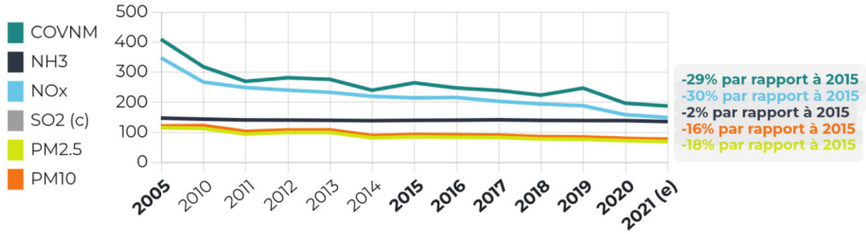

Années ; (e) données estimées ; (c) données confidentielles

Part des émissions par secteur

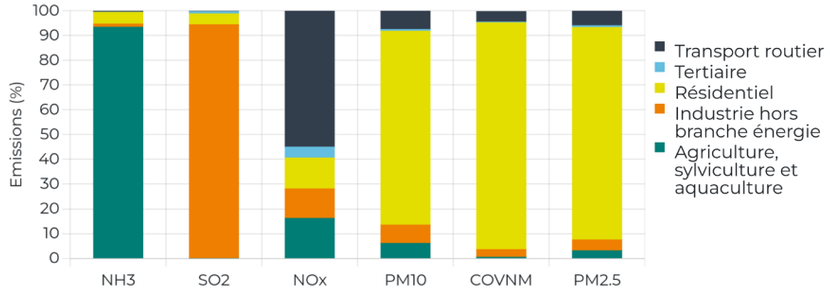

OBJECTIFS RÉGIONAUX DU SRADDET

Évolution des émissions de polluants atmosphériques

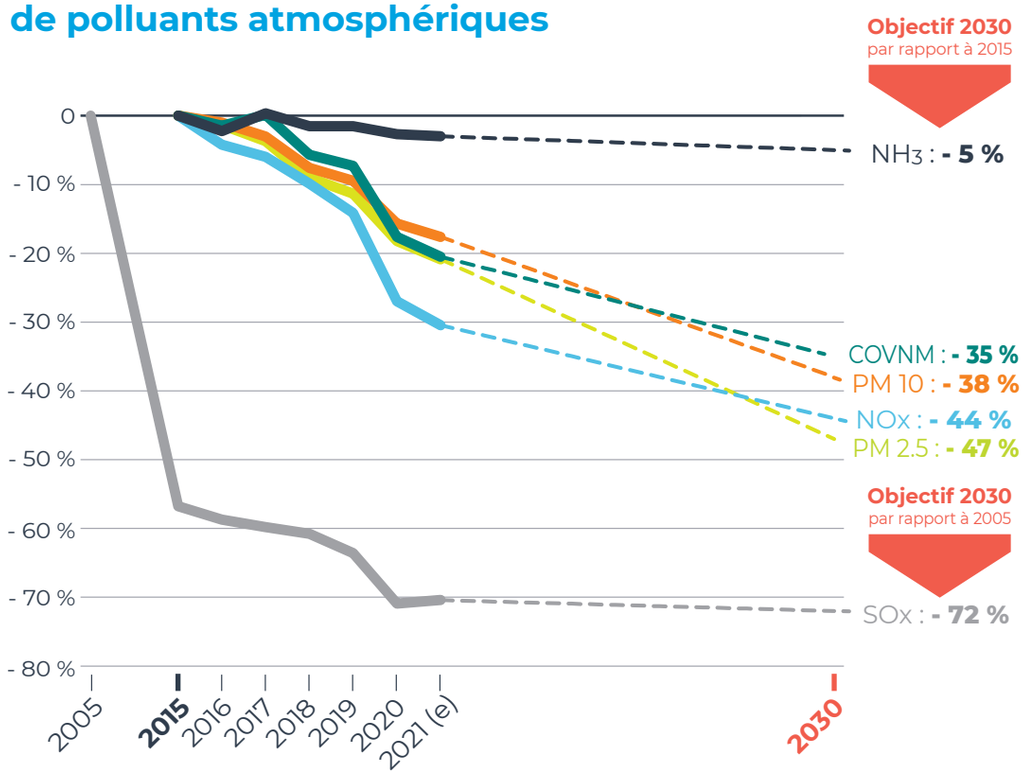

Réalisé par

Auvergne Rhône-Alpes
Énergie - Environnement

Avec la collaboration de

Atmo votre parten'air
AUVERGNE-RHÔNE-ALPES

Les infographies et données de ce document sont extraites de TerriSTORY®, outil partenarial d'aide au pilotage de la transition des territoires, et de l'Observatoire régional climat air énergie (ORCAE Auvergne-Rhône-Alpes).

TerriSTORY
Auvergne-Rhône-Alpes

Soutenu par

La Région
Auvergne-Rhône-Alpes

Juin 2023

Pour plus d'informations et l'ensemble des méthodologies relatives aux indicateurs présentés, rendez-vous sur **auvergnerhonealpes.terristory.fr**

Contact AURA-EE : territoires@auvergnerhonealpes-ee.fr