# TRAJECTOIRE TERRITORIALE
## CLIMAT AIR ÉNERGIE

# Communauté de communes des Monts du Lyonnais

ÉDITION 2024

Auvergne Rhône-Alpes
Énergie - Environnement

La Région Auvergne-Rhône-Alpes

RÉPUBLIQUE FRANÇAISE
Liberté
Égalité
Fraternité

ADEME
AGENCE DE LA TRANSITION ÉCOLOGIQUE

Ce document vous propose une sélection d'indicateurs utiles pour appuyer la définition de vos politiques de transition énergétique et écologique et en suivre les résultats, en particulier pour :

- déterminer une trajectoire avec les objectifs à atteindre en matière de production d'EnR,
- définir le chemin à parcourir,
- documenter les résultats.



# FACTURE ÉNERGÉTIQUE



**Densité de population** (2021)

88,5 hab./km²

**Population** (2021)

35 120 hab.

## Facture énergétique par type d'énergie, en k€

Coût de l'énergie consommée sur votre territoire

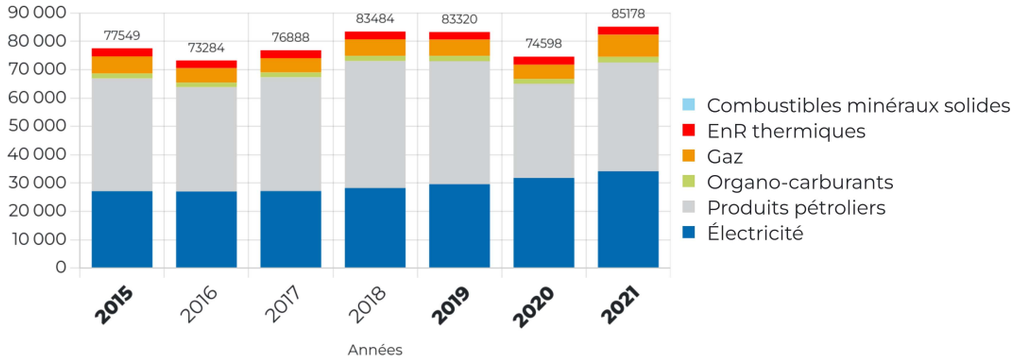

# **PART DES EnR** DANS LA CONSOMMATION D'ÉNERGIE

16 %

Part estimée de production d'EnR
par rapport à la consommation d'énergie finale
de votre territoire en 2022 (e).

## Évolution de la part des EnR dans la consommation d'énergie de votre territoire, en GWh

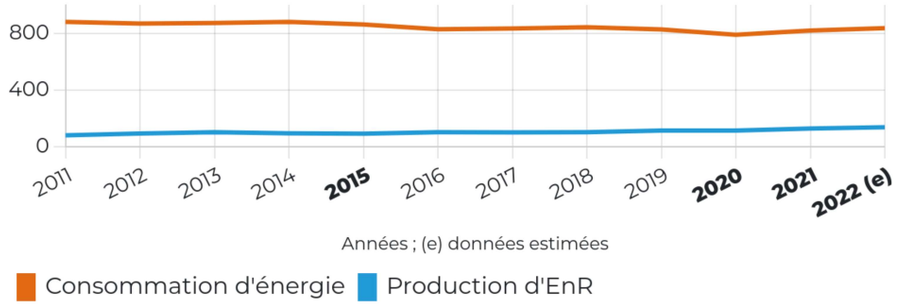


## OBJECTIFS RÉGIONAUX DU SRADDET

### Part des EnR dans la consommation d'énergie, en GWh

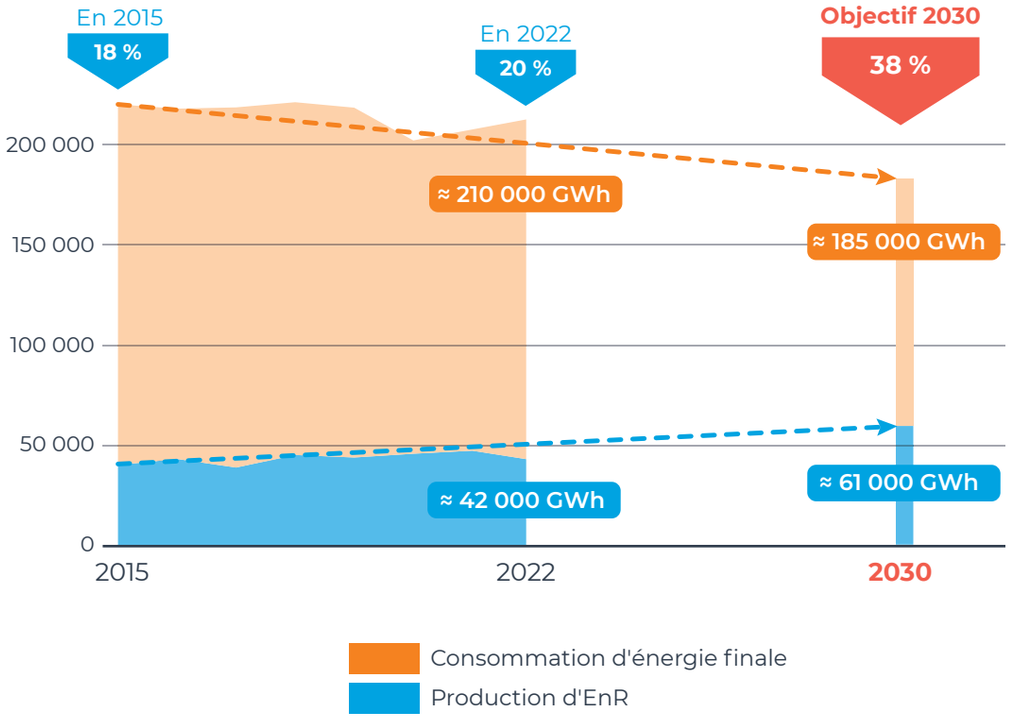

# PRODUCTION D'EnR

## Production d'EnR de votre territoire, par filière de production, en GWh

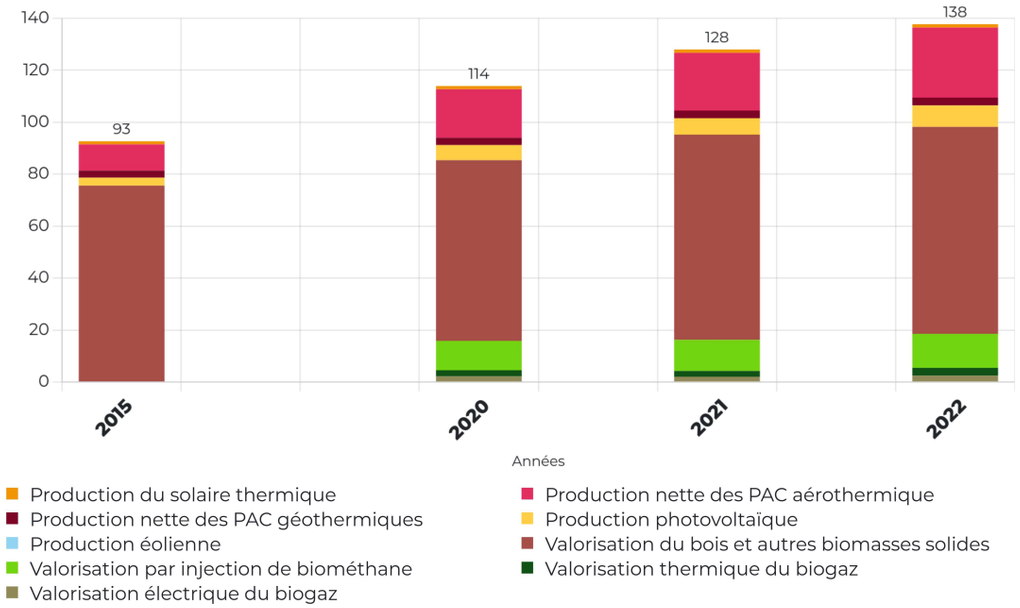


## OBJECTIFS RÉGIONAUX DU SRADDET

### Évolution de la production d'EnR, en GWh

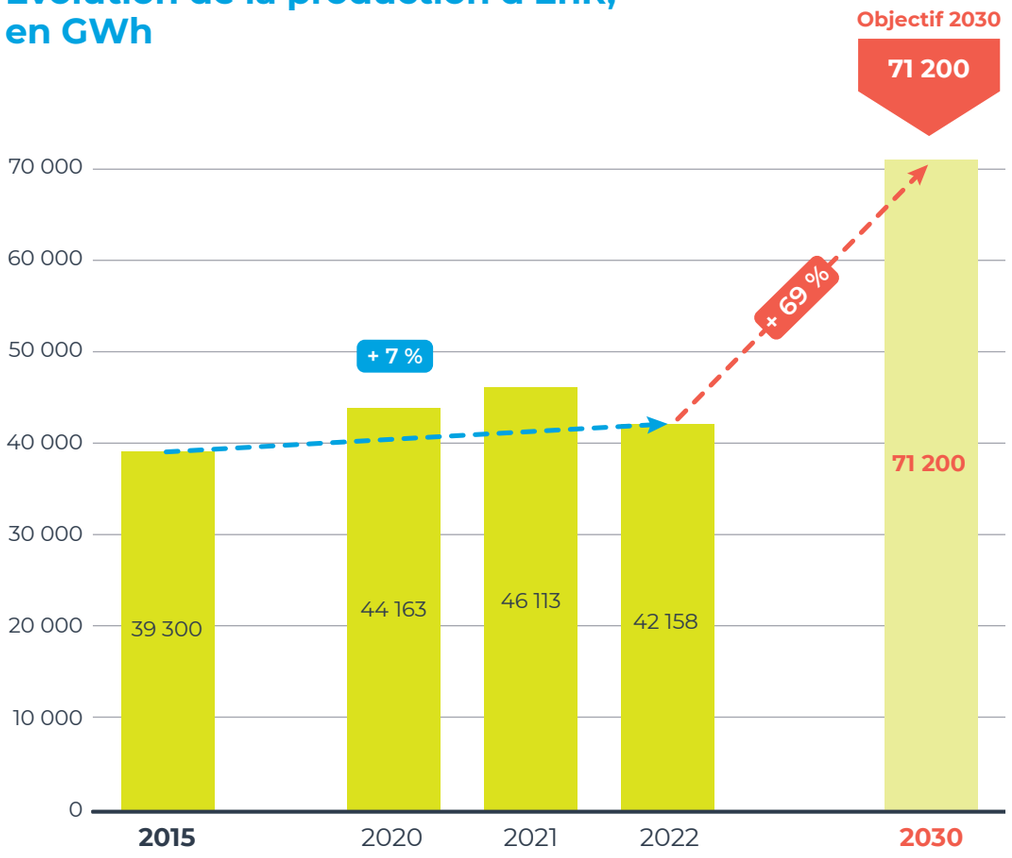

# ZOOM SUR LE **SOLAIRE**

## Production d'énergie solaire de votre territoire, en GWh

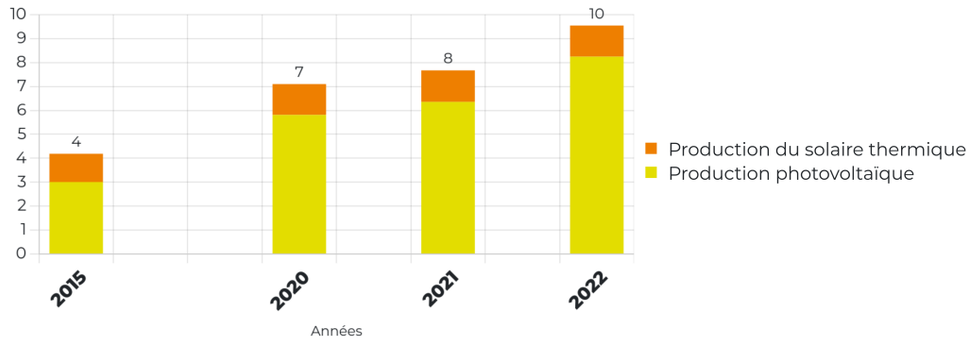


## Potentiel solaire photovoltaïque

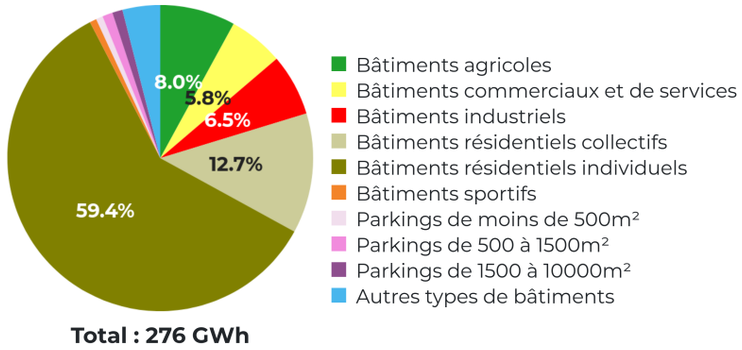


**Total : 276 GWh**

## OBJECTIFS RÉGIONAUX DU SRADDET

### Évolution de la production énergétique issue du solaire (photovoltaïque + thermique), en GWh

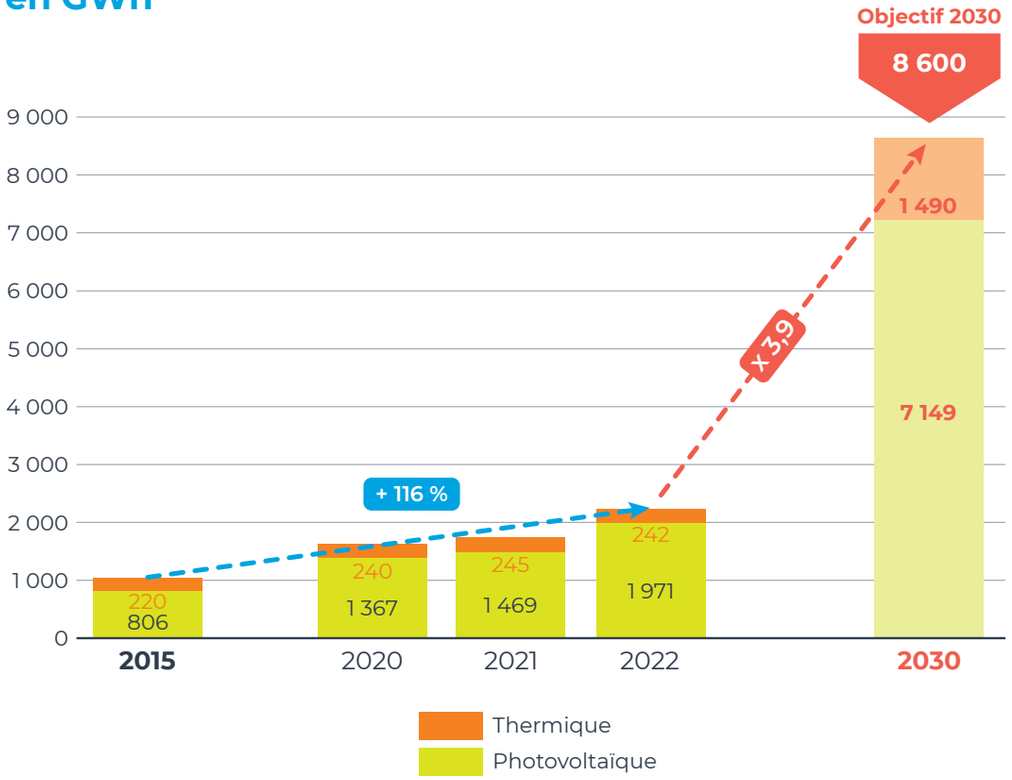

# ZOOM SUR LA **MÉTHANISATION**

## Production d'énergie issue de méthanisation de votre territoire, en GWh

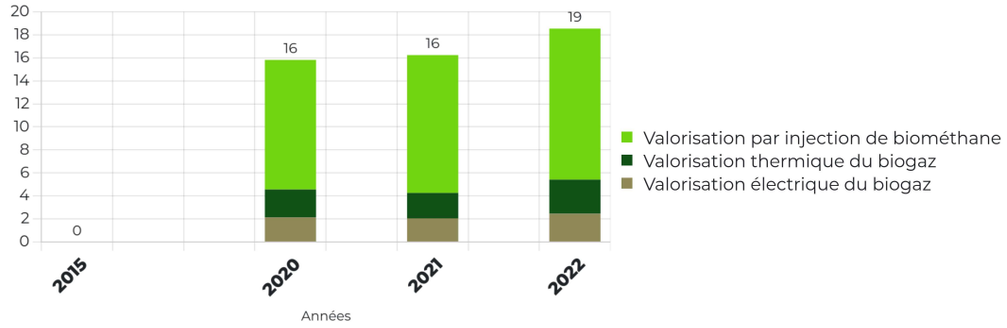


## Potentiel de méthanisation

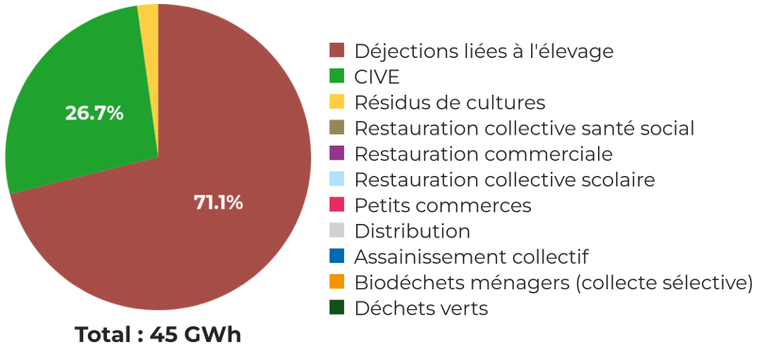


**Total : 45 GWh**

## OBJECTIFS RÉGIONAUX DU SRADDET

### Évolution de la production énergétique issue de la méthanisation, en GWh

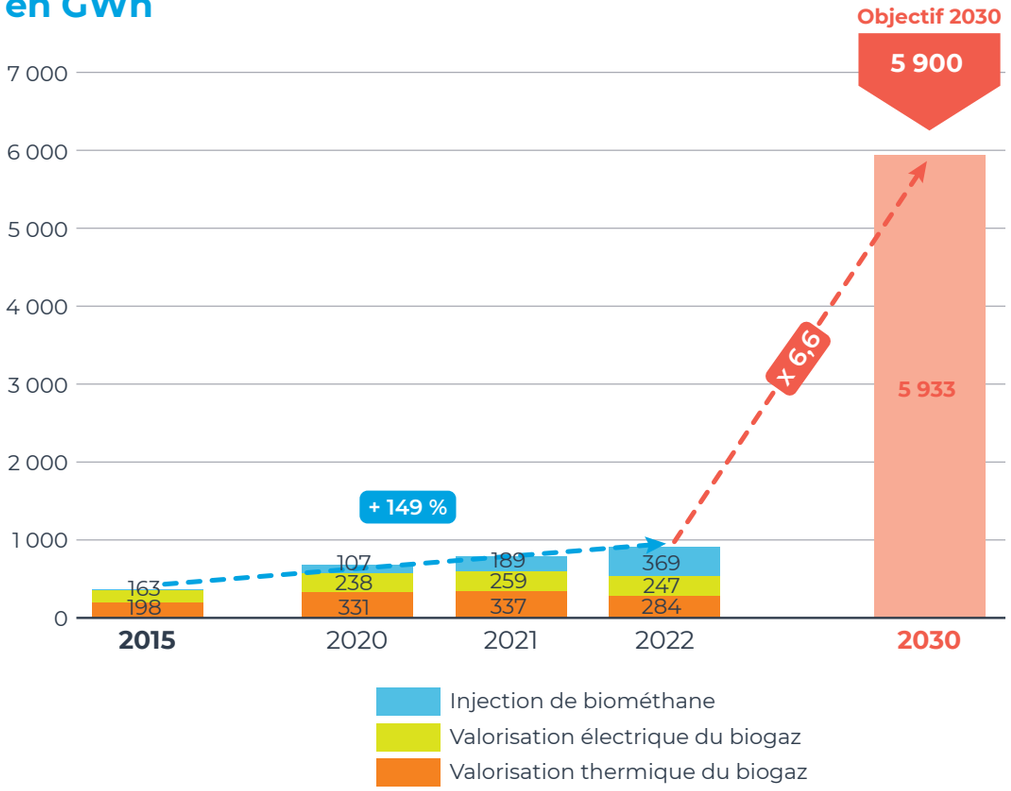

# ZOOM SUR LE **BOIS ÉNERGIE**

## Production d'énergie issue du bois de votre territoire, en GWh

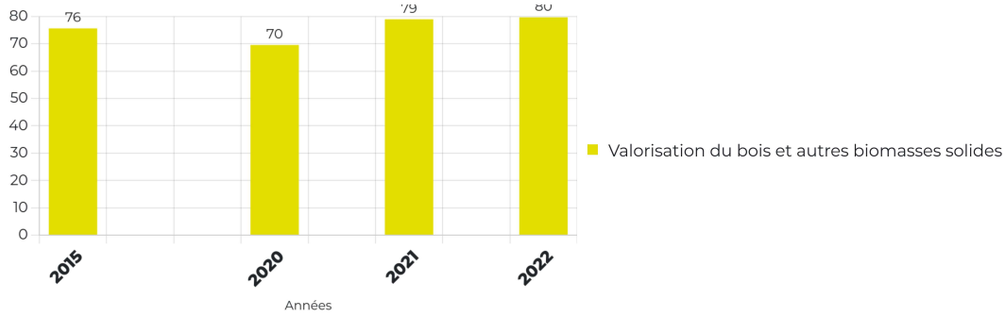


## Potentiel bois : surfaces exploitables

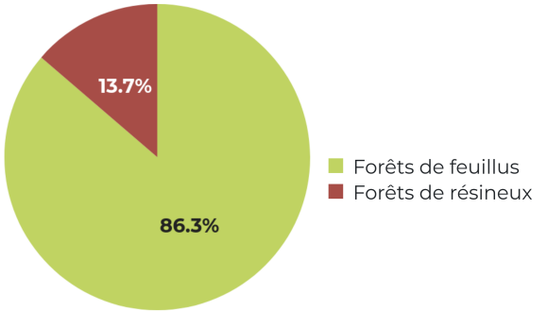


**Total : 6 624,38 ha**

## OBJECTIFS RÉGIONAUX DU SRADDET

### Évolution de la production énergétique issue du bois, en GWh

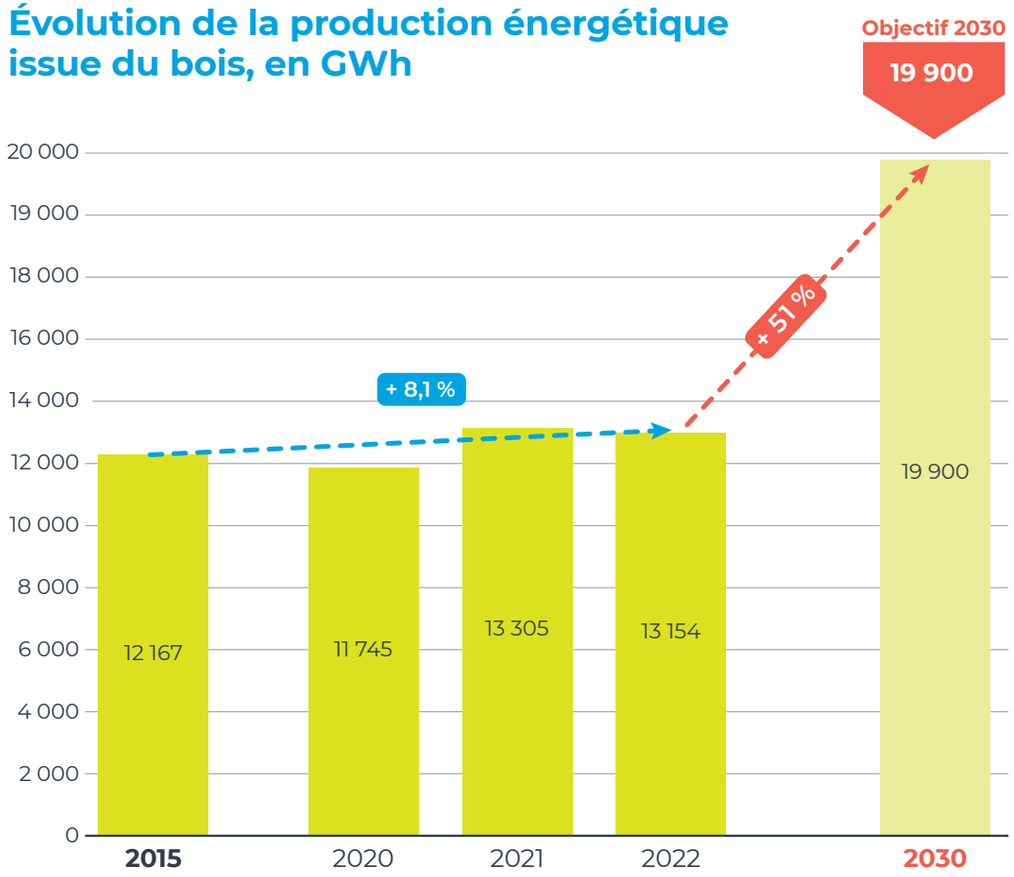

# CONSOMMATION D'ÉNERGIE

## Consommation d'énergie de votre territoire, en GWh

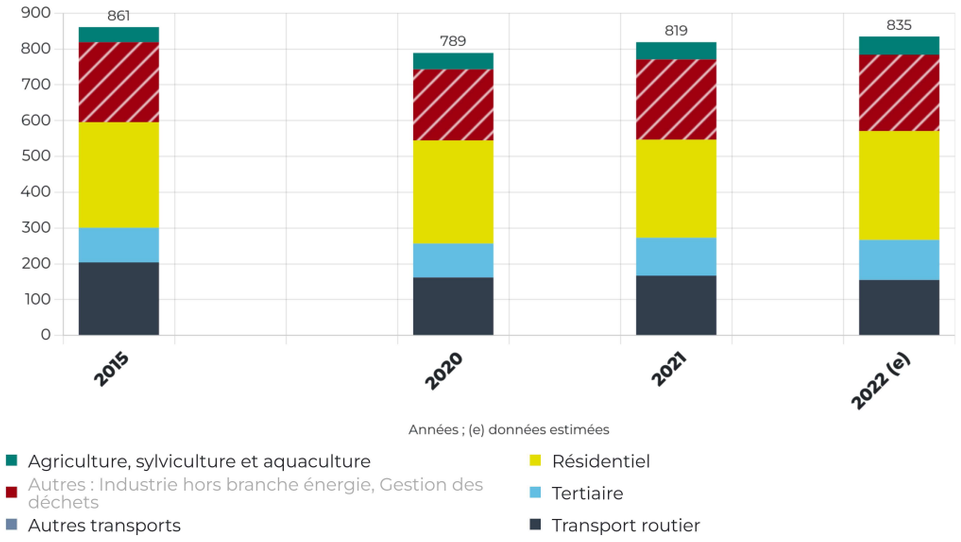


## OBJECTIFS RÉGIONAUX DU SRADDET

### Évolution de la consommation d'énergie, en GWh

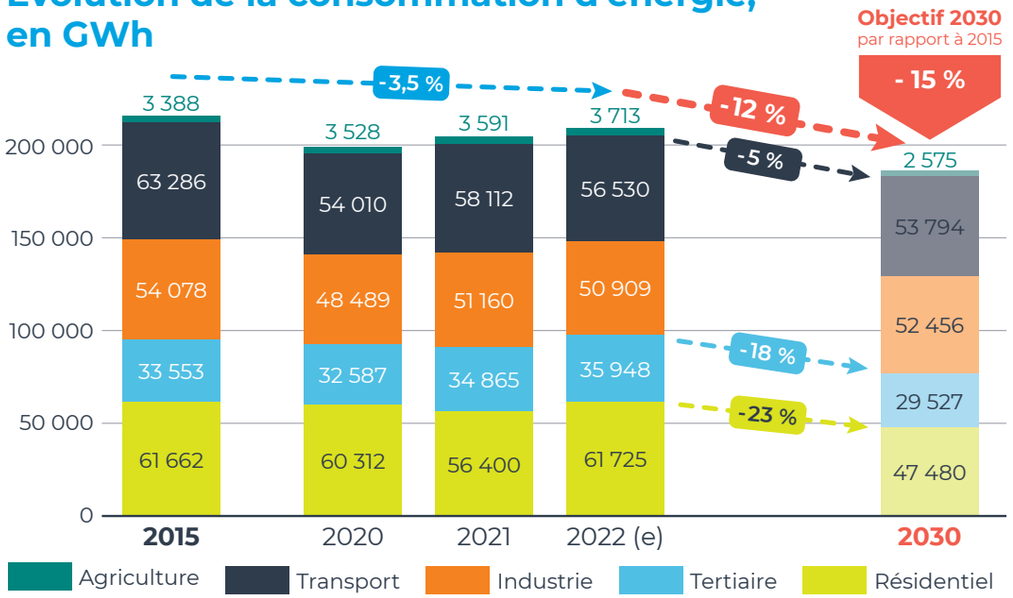


(e) = estimé

### *Secteur résidentiel, en GWh*

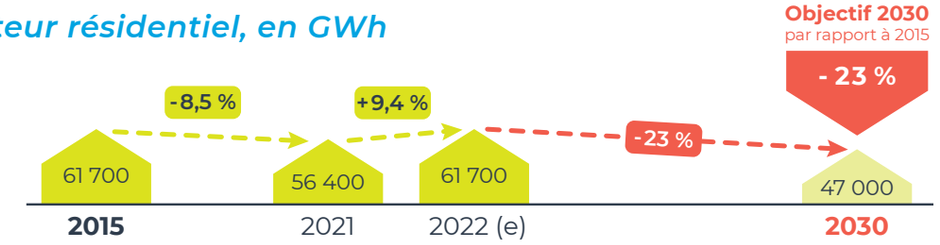

# ÉMISSIONS DE
# GAZ À EFFET DE SERRE

## Émissions de gaz à effet de serre de votre territoire par secteur, en milliers de tonnes équivalent $CO_2$

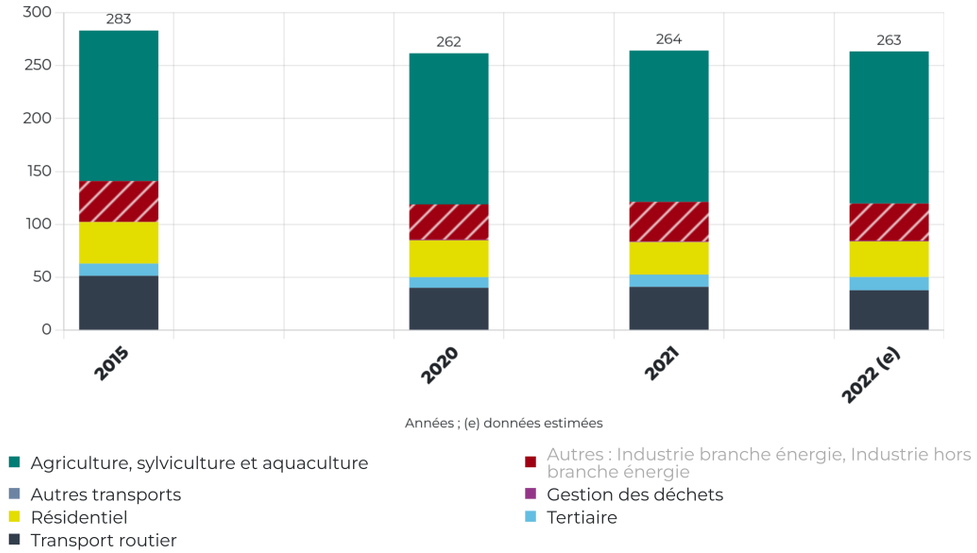






## Émissions de gaz à effet de serre, en milliers de tonnes équivalent $CO_2$

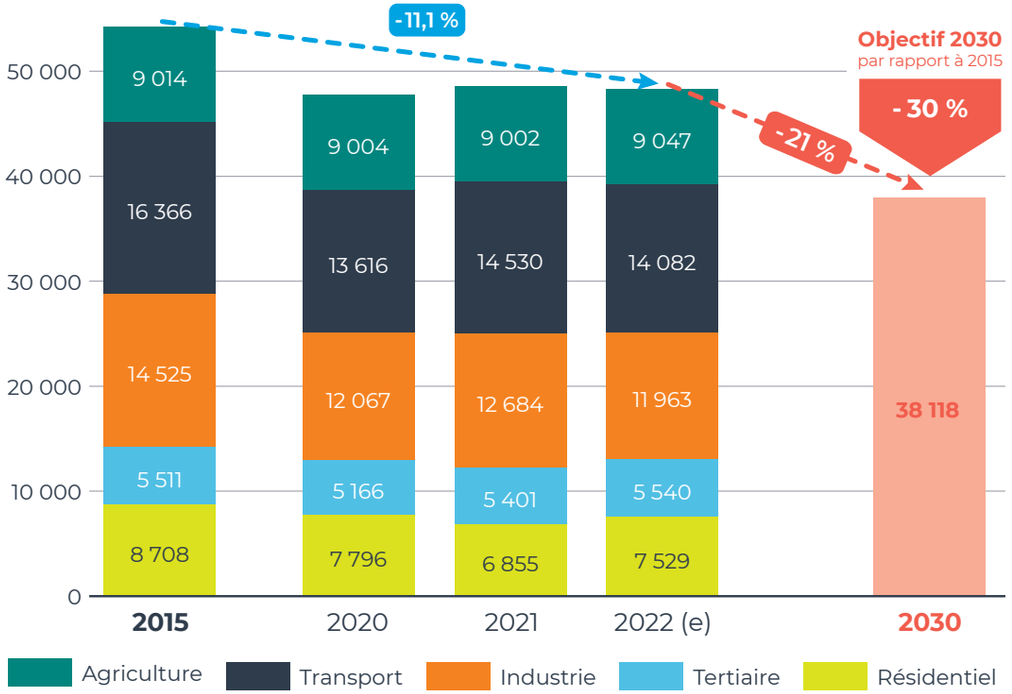

# QUALITÉ DE L'AIR

Les polluants répertoriés sont les oxydes d'azote (NOx), les particules fines inférieures à 2,5 microns (PM2.5) et à 10 microns (PM10), le dioxyde de souffre ($SO_2$), les composés organiques volatils non méthaniques (COVNM) et l'ammoniac ($NH_3$).

## Évolutions des émissions de polluants atmosphériques de votre territoire par secteur, en tonnes

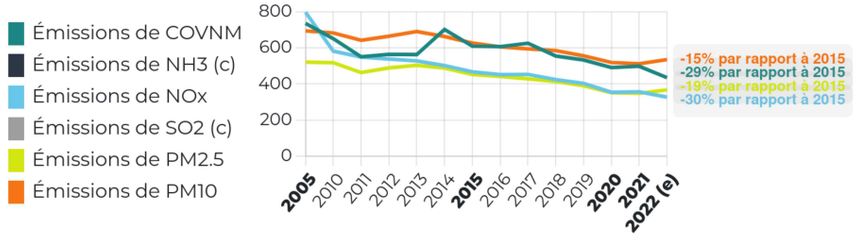


Années ; (e) données estimées ; (c) données confidentielles

## Part des émissions par secteur

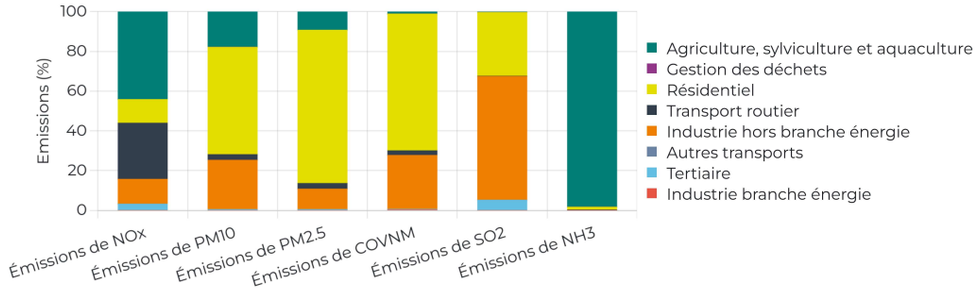


## OBJECTIFS RÉGIONAUX DU SRADDET

### Évolution des émissions de polluants atmosphériques

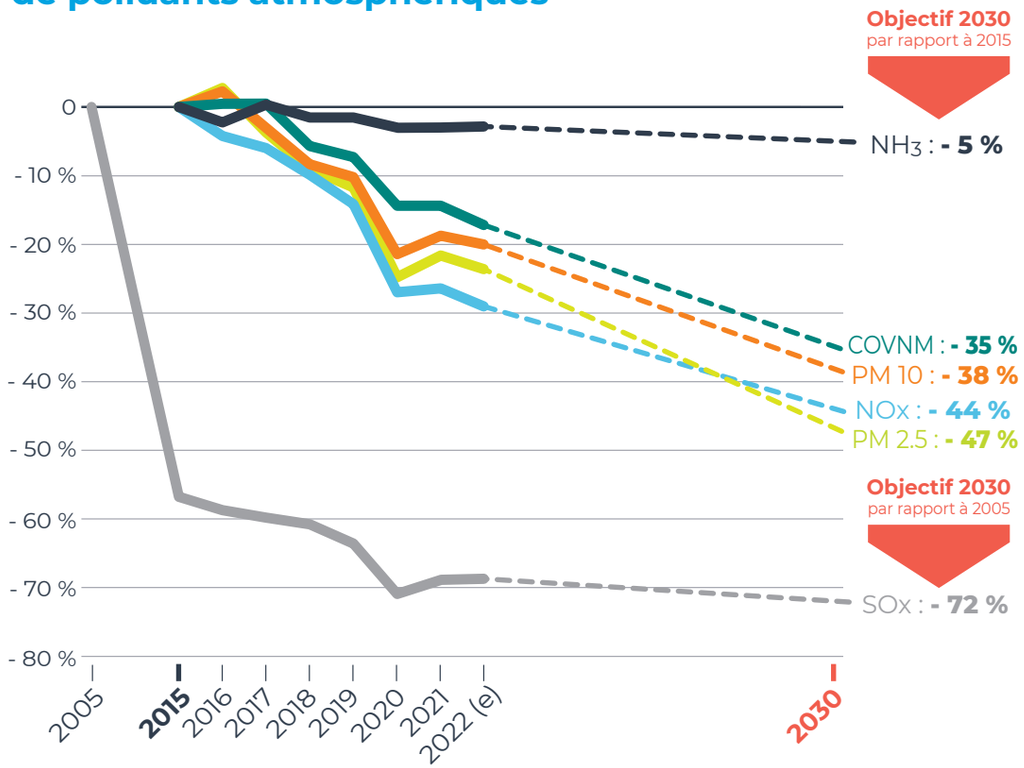

Réalisé par

Auvergne Rhône-Alpes
Énergie - Environnement

Avec la collaboration de

Atmo votre parten'air
AUVERGNE-RHÔNE-ALPES

Soutenu par

La Région Auvergne-Rhône-Alpes

RÉPUBLIQUE FRANÇAISE
*Liberté Égalité Fraternité*

ADEME
AGENCE DE LA TRANSITION ÉCOLOGIQUE

Les infographies et données de ce document sont extraites de TerriSTORY®, outil partenarial d'aide au pilotage de la transition des territoires, et de l'Observatoire régional climat air énergie (ORCAE Auvergne-Rhône-Alpes).

TerriSTORY Auvergne-Rhône-Alpes

Observatoire régional climat air énergie Auvergne-Rhône-Alpes

**Septembre 2024**

**Trouvez le bon interlocuteur pour aller plus loin :**
territoires@auvergnerhonealpes-ee.fr

**Prenez contact avec votre correspondant territorial ATMO :**
contact@atmo-aura.fr

**Rendez-vous sur auvergnerhonealpes.terristory.fr**
pour plus d'informations sur les méthodologies relatives aux indicateurs