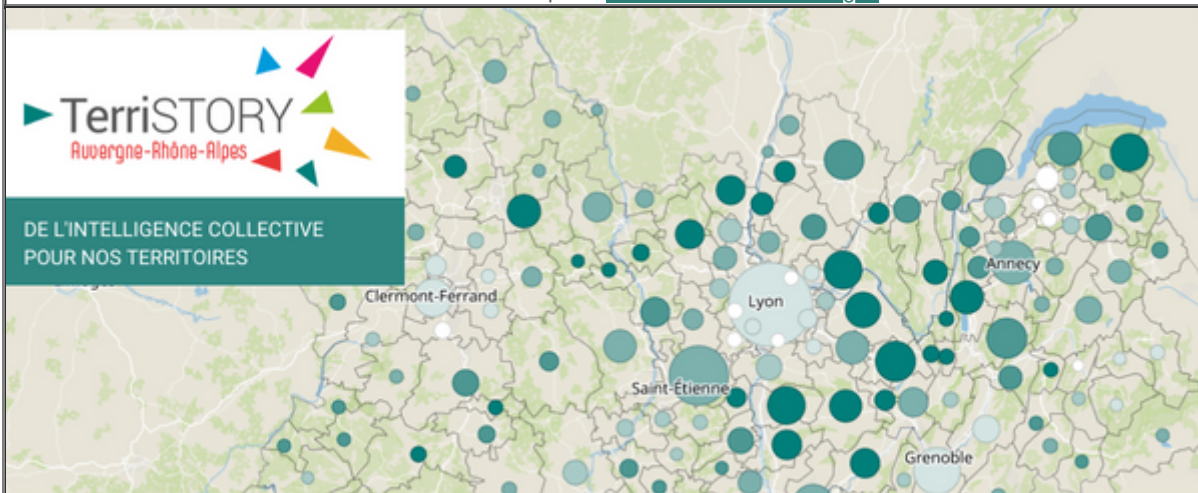


Ce courriel ne s'affiche pas ? [Consultez la version en ligne.](#)



DE L'INTELLIGENCE COLLECTIVE
POUR NOS TERRITOIRES



LE FIL D'ACTU

MARS 2023

TerriSTORY®, est un outil partenarial d'aide au pilotage de la transition des territoires, co-construit avec les territoires. Interface de visualisation interactive de données opendata multithématiques (énergie, climat, mobilité, économie...), TerriSTORY® permet de mieux comprendre son territoire, d'identifier les leviers d'actions prioritaires et de simuler des scénarios prospectifs. A vocation pédagogique, il constitue un support de dialogue entre acteurs. Ce Fil d'actu vous présente les dernières évolutions de TerriSTORY®.

[Pour découvrir TerriSTORY® en 2 minutes.](#)

ACTUALITÉS

Nouvelle avancée pour TerriSTORY®, le passage en open source

Le partage du code source de TerriSTORY® a pour objectif de faciliter les évolutions de l'outil afin de répondre encore mieux aux besoins des territoires de piloter leur trajectoire de transition. [Pour en savoir plus.](#)

Travaux en cours sur un nouveau module d'empreinte carbone avec Grenoble-Alpes Métropole

Grenoble-Alpes Métropole a rejoint, en 2022, le Consortium TerriSTORY-DEV. AURA-EE et Grenoble-Alpes Métropole travaillent sur une étude de préfiguration d'un module d'empreinte carbone territoriale au sein de TerriSTORY®, en lien avec les partenaires Atmo Auvergne-Rhône-Alpes et l'Agence d'Urbanisme de la Région Grenobloise.

Données

- Mise à disposition des données 2020 et 2021 pour les émissions de GES et polluants atmosphériques, la consommation et la production d'énergie ;
- Affichage des sources et producteurs de données pour chacun des indicateurs ;

- Possibilité de choisir l'année de visualisation des données lorsque les données historiques sont disponibles.

Modules indicateurs et équipements

- Parmi les 14 thématiques présentes dans TerriSTORY®, de **nouveaux indicateurs/équipements** ont été ajoutés aux 74 déjà disponibles :
 - [Puissance EnR électrique installée](#) ;
 - [Besoins en chaleur renouvelable](#) et [potentiels géothermiques](#) ;
 - [Nombre de composteurs par epci](#) ;
 - Précarité énergétique liée aux [déplacements](#) ou au [logement](#) ;
 - [Zones de covoiturage](#).
- Mise à jour des potentiels solaires ([photovoltaïque](#) et [thermique](#)) et de [méthanisation](#)

Module Stratégie territoriale

Le module Stratégie territoriale vous guide pas à pas dans l'élaboration de la stratégie de transition de votre territoire en vous permettant de :

- Visualiser les trajectoires historiques énergie, émissions de GES et qualité de l'air ;
- Définir des trajectoires cibles : climat, air, énergie ;
- Afficher les objectifs PCAET (si celui-ci a été déposé sur la plateforme ADEME) et les objectifs tendanciels du SRADDET ;
- Élaborer un plan d'actions ;
- Mesurer les impacts énergétiques, environnementaux et socio-économiques du plan d'actions ;
- Exporter des fichiers excel pré-remplis contenant les données historiques et les objectifs que vous avez définis (formatés selon le modèle du cadre de dépôt des PCAET de l'ADEME) et les résultats des simulations de vos plans d'actions.

Le module s'est enrichi avec :

- L'ajout des trajectoires historiques climat-air-énergie lors de la construction de sa trajectoire-cible ;
- Les objectifs PCAET et tendanciels du SRADDET pour les polluants atmosphériques.

Construisez votre stratégie territoriale sur auvergnerrhonealpes.terristory.fr

Module Tableaux de bord

Grâce au module Tableaux de bord vous pouvez :

- Accéder aux indicateurs clés de votre territoire ;
- Construire et partager des tableaux de bord personnalisés avec d'autres interlocuteurs.

[Une nouvelle proposition de représentation graphique est disponible sous forme de carte.](#)

EVENEMENTS

Café-démo de TerriSTORY®

Vous souhaitez mieux comprendre comment utiliser TerriSTORY®, avoir une démonstration des dernières évolutions ou simplement échanger avec notre équipe et faire remonter vos besoins...

Chaque 1er vendredi du mois, de 13h30 à 14h, le temps d'une courte pause, rejoignez-nous pour découvrir ou améliorer votre connaissance de l'outil, poser vos questions ou nous faire part de vos suggestions et retours d'expérience.

[Inscrivez-vous pour participer aux prochains café-démo !](#)

Démo de TerriSTORY® lors du salon BePOSITIVE

Découvrez TerriSTORY® et ses dernières nouveautés de lors du [salon BePOSITIVE](#) du 21 au 23 mars 2023 (Lyon - Eurexpo).

L'équipe TerriSTORY® vous attend sur le stand de la Région Auvergne-Rhône-Alpes pour des démonstrations personnalisées en continu.

Webinaire : Construire sa stratégie EnR : du diagnostic à la mesure des impacts énergétiques et économiques

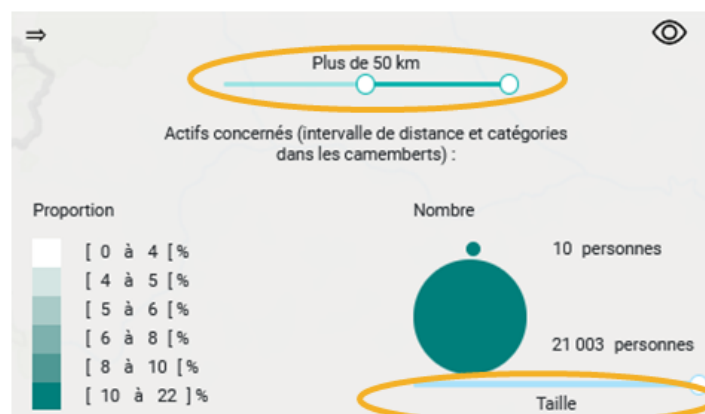
Venez découvrir comment construire votre stratégie d'accélération du déploiement des énergies renouvelables grâce à TerriSTORY®, lors d'un webinaire de prise en main proposé par AURA-EE.

Depuis le **diagnostic** de **production locale** d'énergie et du **potentiel territorial** jusqu'au calcul d'impacts (énergétiques et économiques) d'un **plan d'actions** sur les EnR, ce webinaire présentera comment tirer profit des nombreuses facettes de TerriSTORY® pour avancer dans l'élaboration de son plan de transition énergétique.

[Inscrivez-vous pour participer au webinaire du 6 avril de 10h30 à 12h !](#)

ASTUCES

Dans le module Indicateurs, pour régler la taille des cercles, l'épaisseur des traits, des plages de distance..., faites bouger le curseur de gauche à droite, pour ajuster la visualisation cartographique à vos besoins.



Dans plusieurs modules de TerriSTORY®, pour rétracter les différents cartouches cliquez sur les => pour les faire disparaître.

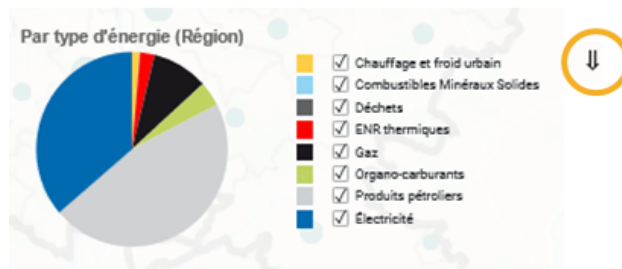
⇒

Analyse : Facture énergétique
 Thématique : Facture énergétique
 Territoire : Auvergne-Rhône-Alpes
 Année : 2020 ▾
 Total : 20 137 115 k€

Sources des données : [ORCAE](#), [INSEE](#), [SDES](#)

Producteurs des données : [AURA-EE](#), [Atmo AuRA](#), [INSEE](#), [SDES](#)

Producteur de l'indicateur : [AURA-EE](#)



Pour plus de détail, n'hésitez pas à nous contacter.

CONTACT ET INSCRIPTION

terristory@auvergnerhonealpes-ee.fr

Partenaires



Soutenu par



Conformément au règlement général sur la protection des données (RGPD) du 25 mai 2018, vous disposez d'un droit d'accès et de rectification aux données vous concernant. Si vous ne souhaitez plus recevoir nos informations, vous pouvez vous [désinscrire](#).